住友不動産販売（株） 様

◇調査場所：埼玉県さいたま市北区植竹町 1-1-2 付近

◇ご回答日:2017 年 04 月 28 日 （金） ◇受付番号:8423773

◇件名：小谷マンション

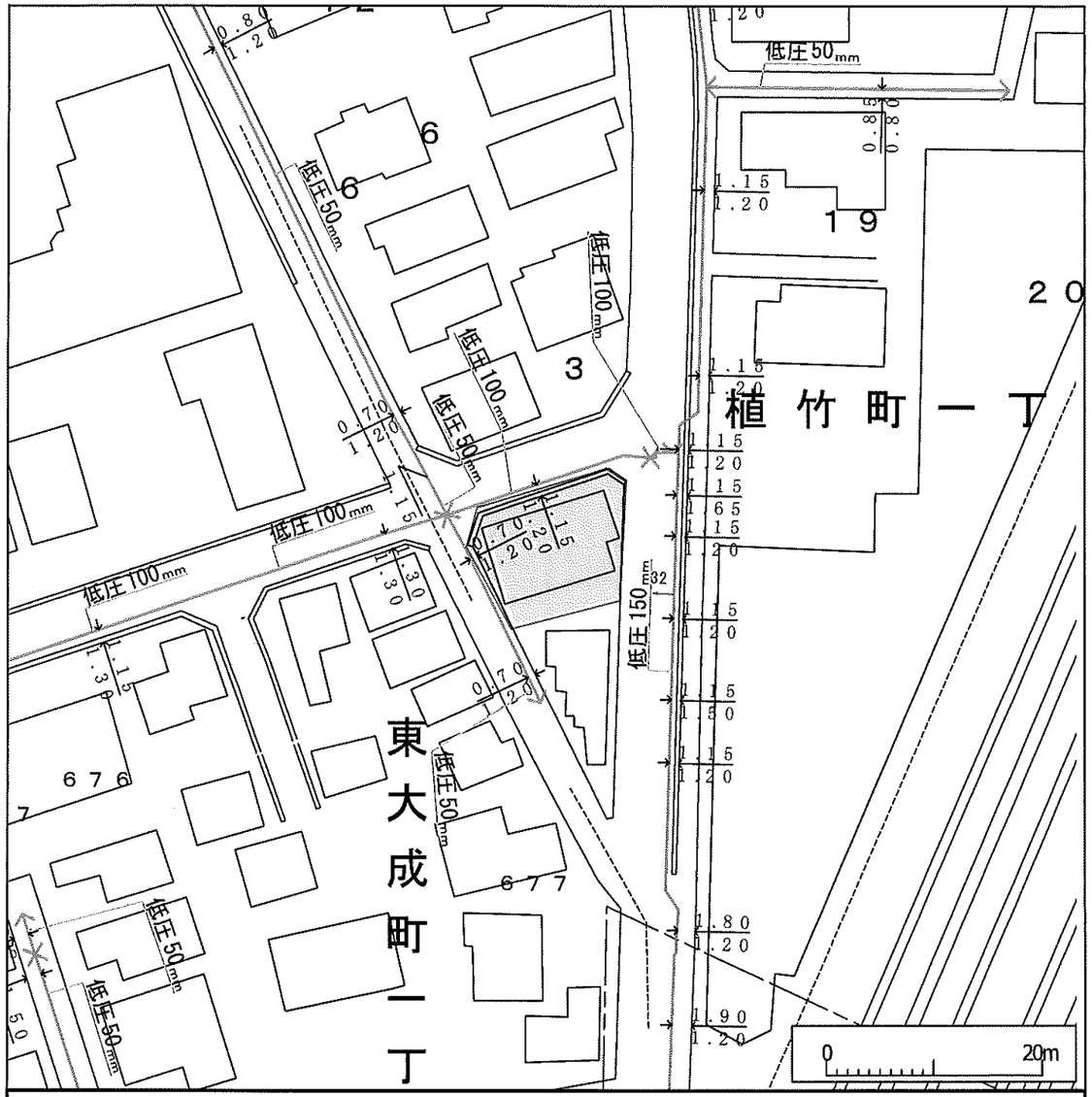

※ガス管圧力の種類と凡例、用途

（1）高圧：（表示なし）、輸送用のみ （2）中圧：輸送用と主に産業用途 （3）低圧：家庭用等の一般用途

高圧、中圧は一般用途にはご利用になれませんのでご注意下さい。

◆弊社がガス本管埋設状況確認サービス（以下「本サービス」とします）でご提供する情報は、地形、道路形態、家形、ガス本管の有無、ガス本管工事予定ルート、埋設位置、口径です。なおご参考に、取出し管の分岐位置を表示しておりますが、個人情報保護のため宅地内の引込状況及びガスのご使用状況は表示しておりません。

◆弊社は、ご提供する情報が正確かつ最新であるよう努力しておりますが、それらについてはいかなる保障も致しません。また、本サービスご利用により生じたいかなる損害についても責任を負いかねますのでご了承ください。なお、実際の工事、ガス供給にあたっては別途打合せが必要となります。工事予定ルートの施工状況確認も合わせて各担当窓口にご相談くださるようお願いいたします。

◆本サービスで使用されている地図及び導管情報は、著作権法により保護されており、東京ガス(株)が著作権を所有しています。営利目的のご利用を禁止いたします。また、権利侵害となりますので、許可無く複製、改変、送信等を禁止いたします。

東京ガス株式会社

（お問合せ先）

担当部署：本管埋設状況確認センター

営業担当者：東京ガス（株）

TEL：03-5400-3173 E-mail：maichon@tokyo-gas.co.jp

住友不動産販売（株） 様

◇調査場所：埼玉県さいたま市北区植竹町 1-1-2 付近

◇ご回答日:2017 年 04 月 28 日 （金） ◇受付番号:8423773

◇件名：小谷マンション

※ガス管圧力の種類と凡例、用途

（1）高圧：（表示なし）、輸送用のみ （2）中圧：輸送用と主に産業用途 （3）低圧：家庭用等の一般用途

高圧、中圧は一般用途にはご利用になれませんのでご注意下さい。

◆弊社がガス本管埋設状況確認サービス（以下「本サービス」とします）でご提供する情報は、地形、道路形態、家形、ガス本管の有無、ガス本管工事予定ルート、埋設位置、口径です。なおご参考に、取出し管の分岐位置を表示しておりますが、個人情報保護のため宅地内の引込状況及びガスのご使用状況は表示しておりません。

◆弊社は、ご提供する情報が正確かつ最新であるよう努力しておりますが、それらについてはいかなる保障も致しません。また、本サービスご利用により生じたいかなる損害についても責任を負いかねますのでご了承ください。なお、実際の工事、ガス供給にあたっては別途打合せが必要となります。工事予定ルートの施工状況確認も合わせて各担当窓口にご相談くださるようお願いいたします。

◆本サービスで使用されている地図及び導管情報は、著作権法により保護されており、東京ガス(株)が著作権を所有しています。営利目的のご利用を禁止いたします。また、権利侵害となりますので、許可無く複製、改変、送信等を禁止いたします。

東京ガス株式会社

（お問合せ先）

担当部署：本管埋設状況確認センター

営業担当者：東京ガス（株）

TEL：03-5400-3173 E-mail：maichon@tokyo-gas.co.jp

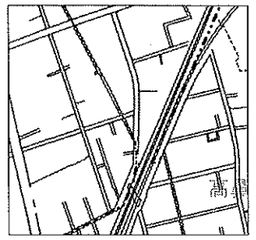

人孔		人孔	
0号マンホール	○	テック	
1号マンホール	●	流域下水道マンホール	流
2号マンホール	②	500円形マンホール	
3号マンホール	③	600円形マンホール	
4号マンホール	◎	700円形マンホール	
5号マンホール	●	マンホールポンプ付人孔	Ⓟ
6号マンホール	□	点検孔	
7号マンホール	⑦	小口径マンホール	⊗
特1号マンホール(角形)	○	不明マンホール	✳
特1号マンホール(楕円)	○	管	渠
特2号マンホール	▲	幹線	
特3号マンホール	△	枝線	
特4号マンホール	△	個人管等	
特5号マンホール	△	例	
特6号マンホール	▲	汚水コン円形例	
特7号マンホール	△	汚水例・塩ビ汚水例	
正長方形渠マンホール	●	L型汚水例	
馬蹄形渠用マンホール	●	雨水コン円形例	
雨水吐室	⊘	雨水例・雨水塩ビ例	
特殊マンホール	⌂	L型雨水例	
寸法外円形マンホール	●		
ランプホール	⊗		
伏せ越しマンホール	□		
吐き口		不明	
ダミーマンホール	★	例未設置・不明	

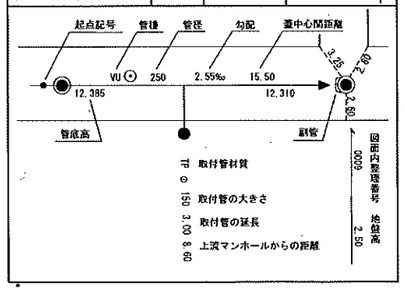

参考資料

さいたま市
北部建設事務所
下水道管理課

0 1/500 25m

293063

水道管管理図

※取扱い上の注意
当図面は、実際とは異なる場合がありますのでご了承下さい。
特に給水管等については現地調査等で詳細な確認をして下さい。

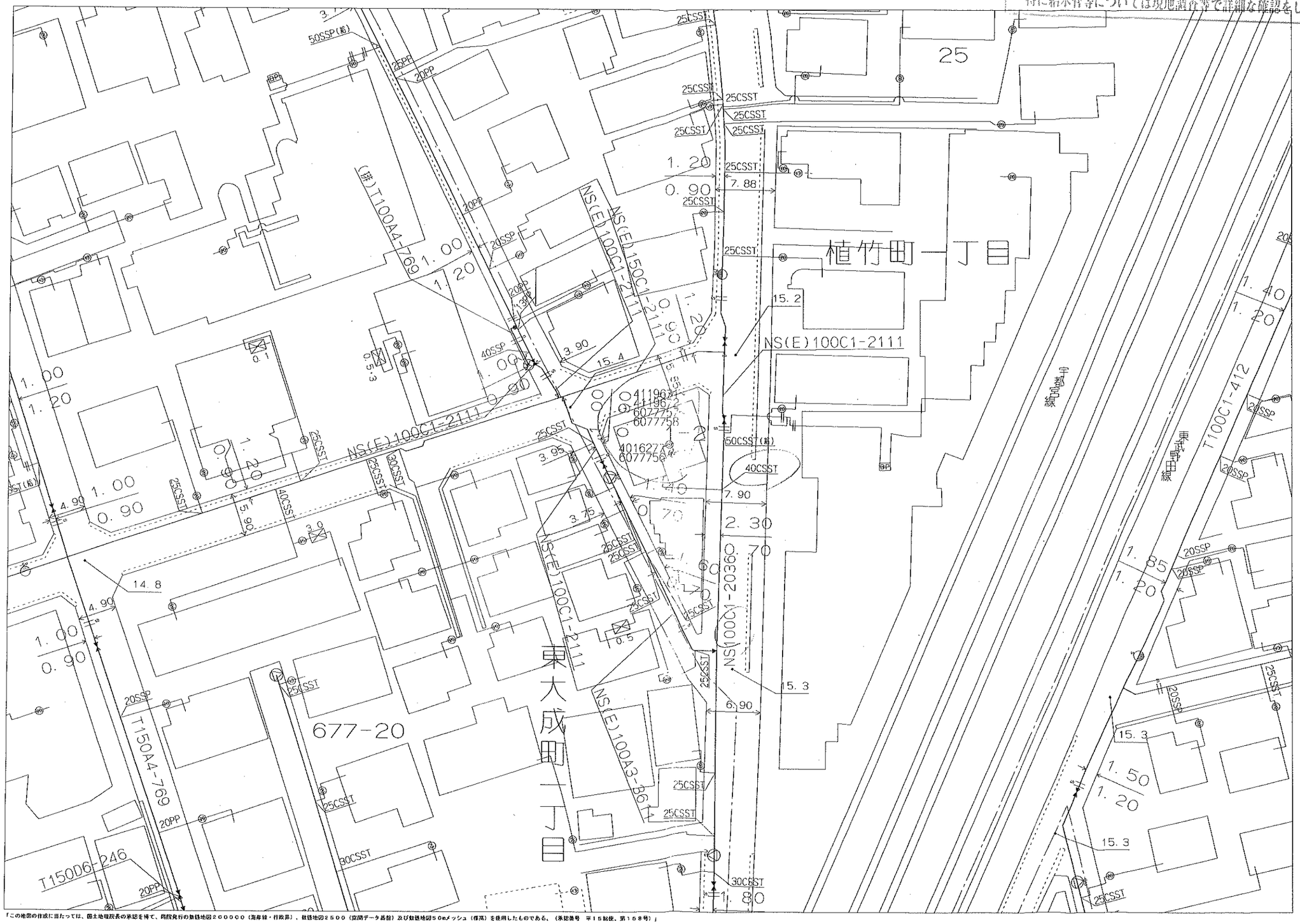

「この地図の作成に当たっては、国土地理院長の承認を得て、同院発行の数値地図２００００００（海岸線・行政界）、数値地図２５００（空間データ基盤）及び数値地図５０mメッシュ（標高）を使用したものである。（承認番号　平１５総使、第１５８号）」

さいたま市水道局（当図面は、参考図です。）

個人情報が含まれていますので、取扱いにご注意ください。

0　20m

東側 100 − 40 − 20×6

縮尺：1/500　2017/05/08　12:53:14