

令和 6年度 固定資産評価証明書

所有者	住所	東京都西東京市北町5丁目3番31号
	氏名 (名称)	本橋 鉦一 外共有

1枚目 / 1枚中
令和 6年 1月 1日 現在

西東京市

区分	所在地 (家屋番号)	(土地) 登記地目 課税地目	(家屋) 種類 構造 階層	登記地積・床面積 (単位:㎡)	評価額 (単位:円)	固定資産税課税標準額	備考
				課税地積・床面積 (単位:㎡)		都市計画税課税標準額 (単位:円)	
土地	北町5丁目 1062-24	山林 公衆用道路		*****75.00 *****75.00	¥0	¥0 ¥0	近傍宅地1㎡当り価格 ¥153,000 非課税
	以下余白						

同一地番(同一所在地)で課税上別々に評価しているものは、地積(床面積)、評価額をそれぞれ表示しています。

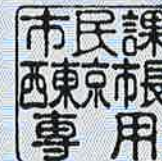
*黒色の電子公印を使用しています。

上記に相違ないことを証明します。

令和 6年 5月23日

西東京市長

池澤 隆史



令和 6年度 固定資産評価証明書

所有者	住所	東京都西東京市北町5丁目5番1号
	氏名 (名称)	大沼 均 外共有

1枚目 / 1枚中
令和 6年 1月 1日 現在

西東京市

区分	所在地 (家屋番号)	(土地) 登記地目 課税地目	(家屋) 種類 構造 階層	登記地積・床面積 (単位:㎡)	評価額 (単位:円)	固定資産税課税標準額	備考
				課税地積・床面積 (単位:㎡)		都市計画税課税標準額 (単位:円)	
土地	北町5丁目 1062-7	山林 公衆用道路		*****64.00 *****64.00	¥0	¥0 ¥0	近傍宅地1㎡当り価格 ¥153,000 非課税
	以下余白						

同一地番(同一所在地)で課税上別々に評価しているものは、地積(床面積)、評価額をそれぞれ表示しています。

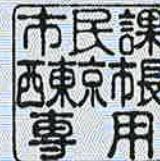
*黒色の電子公印を使用しています。

上記に相違ないことを証明します。

令和 6年 5月23日

西東京市長

池澤 隆史



令和 6年度 固定資産評価証明書

所有者住所	東京都荒川区東尾久5丁目35番7号
氏名(名称)	安生 光一 外2名

1枚目 / 1枚中
令和 6年 1月 1日 現在

西東京市

区分	所在地 (家屋番号)	(土地) 登記地目 課税地目	(家屋) 種類 構造 階層	登記地積・床面積 (単位:㎡)	評価額 (単位:円)	固定資産税課税標準額	備考
				課税地積・床面積 (単位:㎡)		都市計画税課税標準額 (単位:円)	
土地	北町5丁目 1062-28	宅地 宅地		*****45.33	¥5,140,422	¥856,737	
				*****45.33		¥1,713,474	
土地	北町5丁目 1062-31	宅地 宅地		*****23.90	¥2,710,260	¥451,710	
				*****23.90		¥903,420	
	以下余白						

同一地番(同一所在地)で課税上別々に評価しているものは、地積(床面積)、評価額をそれぞれ表示しています。

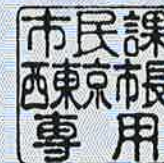
*黒色の電子公印を使用しています。

上記に相違ないことを証明します。

令和 6年 5月23日

西東京市長

池澤 隆史



令和6年度

固定資産公課証明書

納税義務者	住所	東京都西東京市北町5丁目3番31号
	氏名 (名称)	本橋 鉦一 外共有

1枚目 / 1枚中
令和6年1月1日現在

西東京市

区分	所在地 (家屋番号)	(土地) 登記地目 課税地目	(家屋) 種類 構造 階層	登記地積・床面積 (単位:㎡)	評価額		固定資産税相当額	備考
				課税地積・床面積 (単位:㎡)	固定資産税課税標準額	都市計画税課税標準額	都市計画税相当額 (単位:円)	
土地	北町5丁目 1062-24	山林 公衆用道路		*****75.00	Y0	Y0	Y0	非課税
				*****75.00	Y0	Y0	Y0	
	以下余白							

同一地番(同一所在地)で課税上別々に評価しているものは、地積(床面積)、評価額をそれぞれ表示しています。

*黒色の電子公印を使用しています。

上記に相違ないことを証明します。

令和6年5月23日

西東京市長

池澤 隆史



令和6年度

固定資産公課証明書

納税義務者	住所	東京都西東京市北町5丁目5番1号
	氏名 (名称)	大沼 均 外共有

1枚目 / 1枚中
令和6年1月1日現在

西東京市

区分	所在地 (家屋番号)	(土地) 登記地目 課税地目	(家屋) 種類 構造 階層	登記地積・床面積 (単位:㎡)	評価額	固定資産税相当額	備考
				課税地積・床面積 (単位:㎡)	固定資産税課税標準額 都市計画税課税標準額 (単位:円)	都市計画税相当額 (単位:円)	
土地	北町5丁目 1062-7	山林 公衆用道路		*****64.00 *****64.00	¥0 ¥0 ¥0	¥0 ¥0	非課税
	以下余白						

--	--

同一地番(同一所在地)で課税上別々に評価しているものは、地積(床面積)、評価額をそれぞれ表示しています。

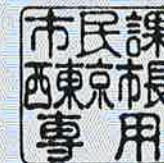
*黒色の電子公印を使用しています。

上記に相違ないことを証明します。

令和6年5月23日

西東京市長

池澤 隆史



令和 6年度

固定資産公課証明書

納税義務者	住所	東京都荒川区東尾久5丁目35番7号
	氏名 (名称)	安生 光一 外2名

1枚目 / 1枚中
令和 6年 1月 1日 現在

西東京市

区分	所在地 (家屋番号)	登記地目 (土地) 課税地目	種類 (家屋) 構造 階層	登記地積・床面積 [単位:㎡]	評価額		備考
				課税地積・床面積 [単位:㎡]	固定資産税課税標準額 都市計画税課税標準額 [単位:円]	固定資産税相当額 都市計画税相当額 [単位:円]	
土地	北町5丁目 1062-28	宅地 宅地		*****45.33	¥5,140,422	¥11,994	
				*****45.33	¥856,737 ¥1,713,474	¥4,283	
土地	北町5丁目 1062-31	宅地 宅地		*****23.90	¥2,710,260	¥6,323	
				*****23.90	¥451,710 ¥903,420	¥2,258	
	以下余白						

同一地番(同一所在地)で課税上別々に評価しているものは、地積(床面積)、評価額をそれぞれ表示しています。

*黒色の電子公印を使用しています。

上記に相違ないことを証明します。

令和 6年 5月23日

西東京市長

池澤 隆史

