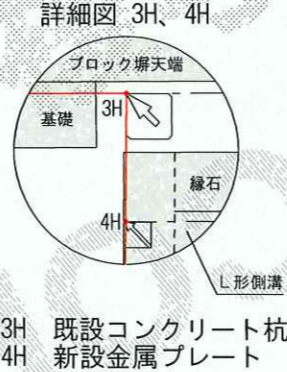
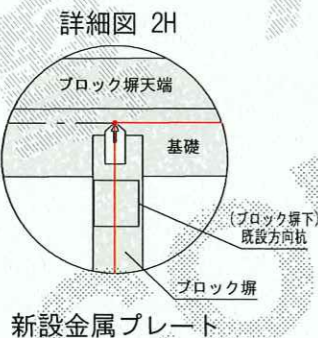


申請地：西東京市北町五丁目1062-26、-31 (地名地番)
 西東京市北町五丁目5-2 (住居表示)



株式会社CozyCubic二級建築士事務所
 埼玉県知事登録第10039号
 二級建築士(埼玉県知事)登録第24842号 小林大輔



求積表

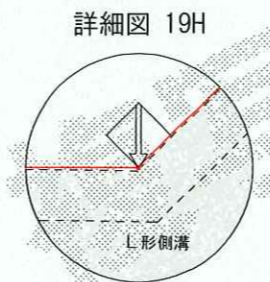
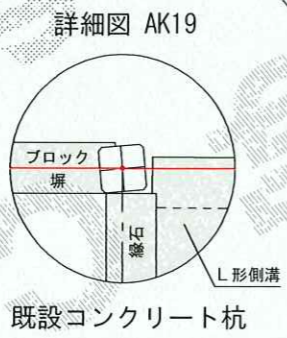
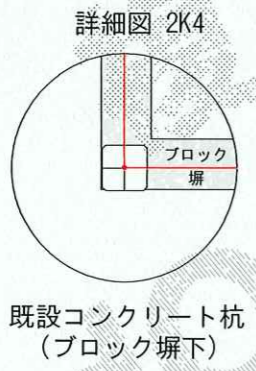
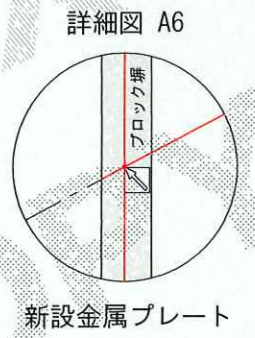
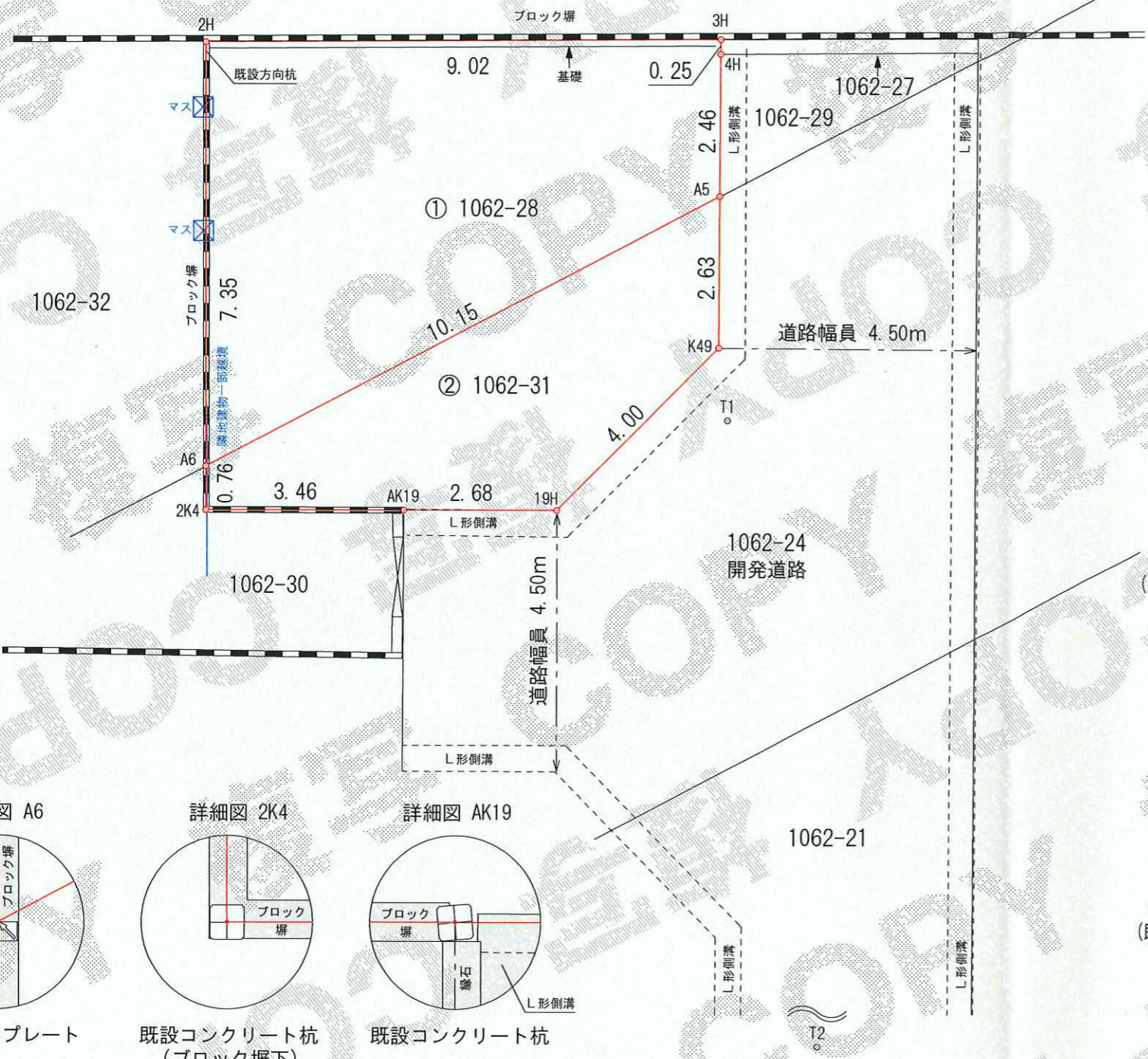
地番	① 1062-28			
N0	Xn	Yn	Yn+1-Yn-1	Xn · (Yn+1-Yn-1)
2H	508.102	492.217	10.222	5193.818644
3H	506.512	501.096	8.831	4473.007472
4H	506.263	501.048	-0.513	-259.712919
A5	503.845	500.583	-10.174	-5126.119030
A6	500.872	490.874	-8.366	-4190.295152
		合計		90.699015
		合計面積		45.3495075
		地積		45.34 m ²

地番	② 1062-31			
N0	Xn	Yn	Yn+1-Yn-1	Xn · (Yn+1-Yn-1)
A6	500.872	490.874	9.848	4932.587456
A5	503.845	500.583	9.211	4640.916295
K49	501.260	500.085	-3.807	-1908.296820
19H	498.999	496.776	-5.945	-2966.549055
AK19	499.489	494.140	-6.041	-3017.413049
2K4	500.123	490.735	-3.266	-1633.401718
		合計		47.843109
		合計面積		23.9215545
		地積		23.92 m ²

総合計面積	69.2710620 m ²
-------	---------------------------

座標一覧表

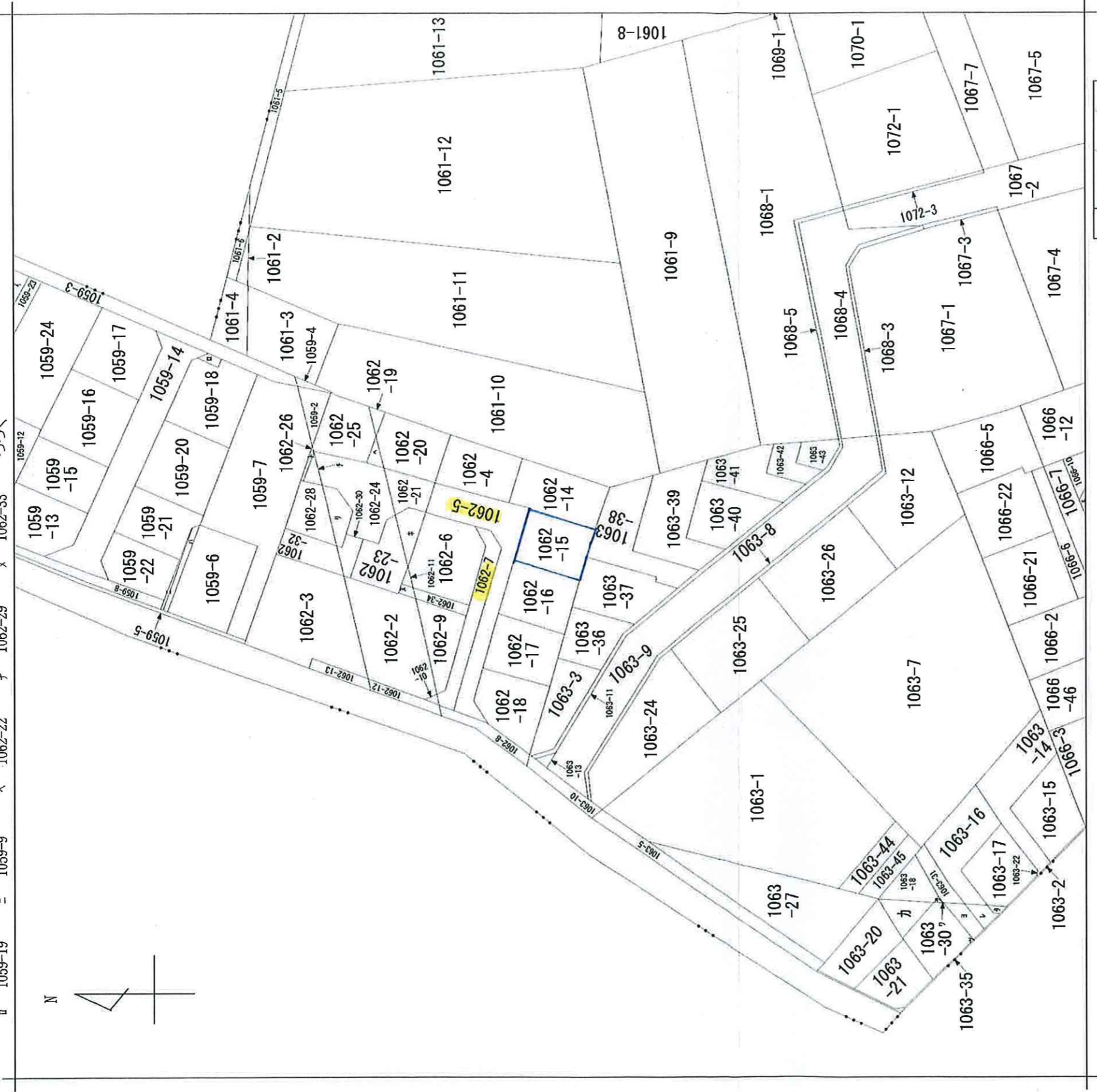
点名	X座標	Y座標	備考
2H	508.102	492.217	新設金属プレート
3H	506.512	501.096	既設コンクリート杭
4H	506.263	501.048	新設金属プレート
A5	503.845	500.583	新設金属プレート
K49	501.260	500.085	新設コンクリート杭
19H	498.999	496.776	新設コンクリート杭
AK19	499.489	494.140	既設コンクリート杭
2K4	500.123	490.735	既設コンクリート杭
A6	500.872	490.874	新設金属プレート
T1	500.000	500.000	鉄
T2	475.121	496.995	鉄



※この図面は、隣地する全ての土地の所有者等と境界確認立会を行い作成した測量図です。

土地の所在	西東京市北町五丁目1062番28、1062番31	図面名称	確定測量図		作成者	埼玉県所沢市中新井一丁目10番地1 たつみビル3階306号室 高嶋登記測量事務所 土地家屋調査士 高嶋 秀人 TEL 04-2943-8221
		作成年月日	令和6年8月16日	縮尺		

イ 1059-1 ハ 1059-25 ホ 1062-1 ト 1062-27 ニ 1062-31 ヌ 1066-16
 1059-19 ニ 1059-9 ヘ 1062-22 チ 1062-29 リ 1062-33 ヱ 1062-38



地番区域見出
 北町5丁目

請求部	所在	西東京市北町五丁目	地番	1062番15			
出力縮尺	1/600	精度分	座標系又は番号は記号	分類	地図に準ずる図面	種類	旧土地台帳附属地図
作成年月日							補記事項